


Biuro Projektowe PROPONT				KONTAKT
Projekty mostów, wiaduktów, kładek, murów oporowych	Projekty technologiczne	Ekspertyzy techniczne	Przeglądy okresowe obiektów mostowych	biuro@propont.com.pl Tel.: 32 450 02 10, 507 174 711

DOKUMENTACJA FORMALNO-PRAWNA		
Inwestor		Gmina Siewierz ul. Żwirki i Wigury 16 42-470 Siewierz NIP: 625-245-74-81
Nazwa zamierzenia budowlanego	Remont mostu drogowego w km 19,33 potoku Trzebyczka w ciągu drogi gminnej w Wojkowicach Kościelnych	
Adres i kategoria obiektu budowlanego	Miejscowość:	Wojkowice Kościelne
	Kat. obiektu budowlanego:	XXVIII – drogowe i kolejowe obiekty mostowe, jak: mosty, estakady, kładki, przejścia podziemne, wiadukty, przepusty, tunele
Pozostałe dane adresowe:	Jednostka ewidencyjna:	Gm. Siewierz – obszar wiejski
	Obręb ewidencyjny:	240107_5.0012, WOJKOWICE KOŚCIELNE
	Nr działki ewidencyjnej:	1681, 1682

Zespół autorski	Imię i nazwisko	Specjalność i nr uprawnień budowlanych	Zakres opracowania	Data opracowania	Podpis
Projektant	mgr inż. Marcin Siwiec	Do projektowania bez ograniczeń w specjalności mostowej nr SLK/4860/POOM/14	Branża mostowa	12.2025r.	

Spis treści

I. Dokumenty formalno-prawne dołączone do projektu

1. Pełnomocnictwo
2. Kopia mapy zasadniczej – widok z góry
3. Licencja dla mapy zasadniczej
4. Wypis z rejestru gruntów
5. Uzgodnienie z Zarządem Zlewni w Katowicach



Siewierz

BURMISTRZ MIASTA I GMINY SIEWIERZ

ul. Żwirki i Wigury 16

42-470 Siewierz

+48 32 64-99-400/401, fax +38 32 64-99-402

siewierz@siewierz.pl



**Górnośląsko
-Zagłębiowska
Metropolia**



Siewierz, dn. 30 października 2025 r.

PEŁNOMOCNICTWO nr OSO.077.99.2025

Na podstawie art. 31 ustawy z dnia 08 marca 1990 r. o samorządzie gminnym (tekst jednolity: Dz. U. z 2025 r. poz. 1153) oraz art. 98 i nast. ustawy Kodeks cywilny z dnia 23 kwietnia 1964 r. (tekst jednolity Dz. U. 2025 poz. 1071) w związku z wykonaniem zadania dotyczącego: „Remont mostu nad potokiem Trzebyczka w ciągu drogi gminnej na działce nr 1682 w Wojkowicach Kościelnych”

udzielam pełnomocnictwa Panu:

Marcinowi Siwiec

legitymującemu się dowodem osobistym serii i numerze:
wydanym przez Burmistrza Miasta Miasteczko Śląskie,

do reprezentowania Gminy Siewierz przed organami administracji państwowej oraz administracji rządowej, w celu uzyskania wymaganych dokumentów związanych z realizacją zadania: „Remont mostu nad potokiem Trzebyczka w ciągu drogi gminnej na działce nr 1682 w Wojkowicach Kościelnych”.


Niniejsze pełnomocnictwo jest ważne do dnia: 16 grudnia 2025 roku.

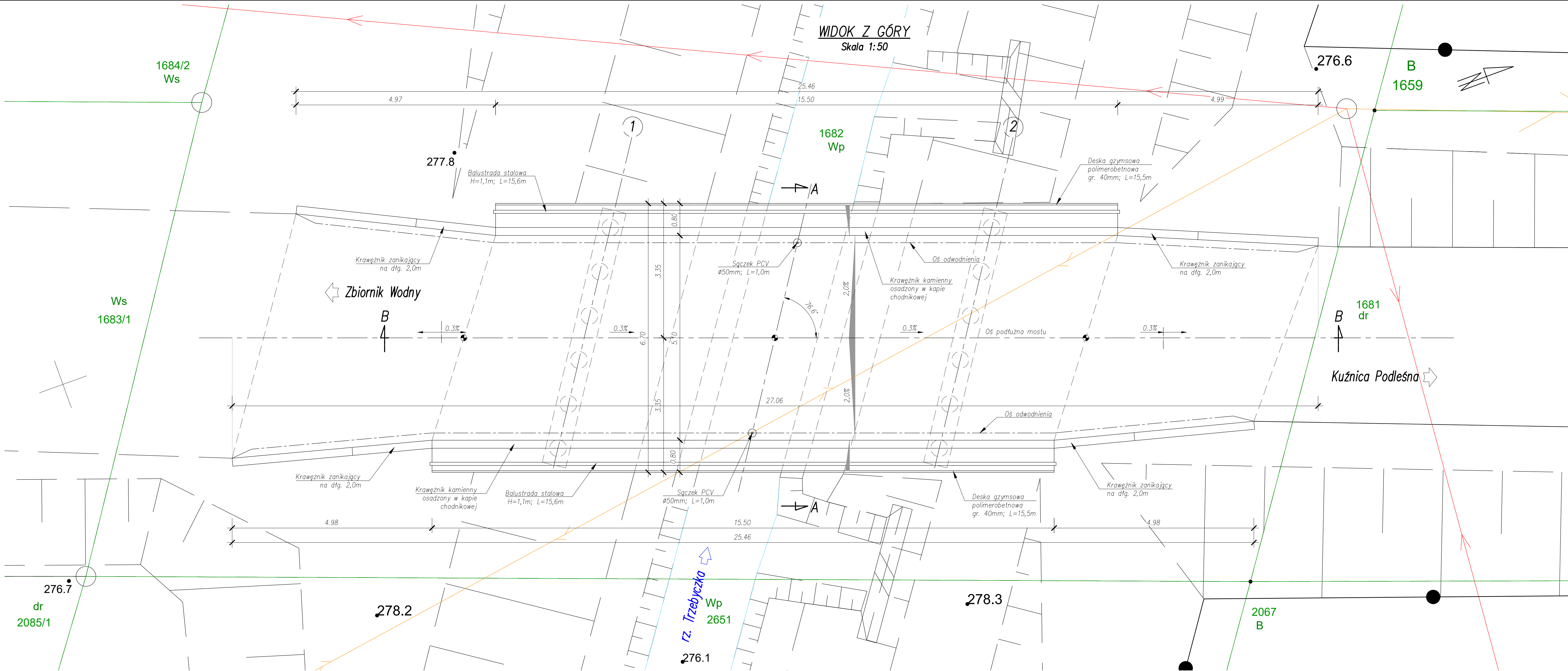
Pełnomocnik może być odwołany, ze skutkiem natychmiastowym, przez Burmistrza Miasta i Gminy Siewierz, w dowolnym czasie, w formie pisemnej, a w sytuacjach szczególnych także za pomocą środków porozumiewania się na odległość. Odwołanie pełnomocnictwa w sytuacji szczególnej wymaga dopełnienia formy pisemnej w terminie 7 dni.

Niniejsze pełnomocnictwo nie upoważnia do udzielania pełnomocnictw substytucyjnych.

Otrzymują:


1. Referat Organizacyjny i Spraw Obywatelskich,
2. Adresat sprawy,
3. a/a.

Z up. Burmistrza

Marta Szymiec
ZASTĘPCA BURMISTRZA



Mapa zasadnicza
Województwo: Śląskie
Powiat: Powiat Będziński
Obręb: 0012 - WOJKOWICE KOŚCIELNE
Jednostka ewid.: 240107_5 - Gm. Siewierz - obszar wiejski

UWAGA:
1. Wymiary podano w [m].
2. rzędne wysokościowe względne podano w [m].
3. Rzędne wysokościowe bezwzględne podano w [m n.p.m.].
4. Rozpatrywać z całą dokumentacją techniczną.

Zamawiający: Gmina Siewierz ul. Żwirki i Wigury 16 42-470 Siewierz NIP: 625-245-74-81		Wykonawca: B.P. PROPONT Marcin Siwiec 42-610 Miasteczko Śl., ul. M. Dudy 6 NIP: 645-224-91-32 www.propont.com.pl			
Tytuł projektu: Remont mostu drogowego w km 19,33 potoku Trzebyczka w ciągu drogi gminnej w Wojkowicach Kościelnych.					
Obiekt: Most drogowy					
Tytuł rysunku: WIDOK Z GÓRY					
Nr projektu	P092025	Data: 08.2025r.	Skala: 1:50	Nr rys: 1	REW: 0
Stanowisko	Imię i nazwisko	Nr uprawnień	Specjalność	Podpis	
Projektant	mgr inż. Marcin Siwiec	SLK/4860/P00M/14	mostowa		
Sprawdzający					

Licencja nr WG.6642.10175.2025_2401_CL2

1. Nazwa organu wydającego licencję:
STAROSTA BĘDZIŃSKI

2. Licencjodawca: SIWIEC MARCIN
ul. Michała Dudy 6, Miasteczko Śląskie 42-610

3. Informacje o materiałach państwowego zasobu geodezyjnego i kartograficznego, których dotyczy licencja:

Lp.	Nazwa materiału państwowego zasobu geodezyjnego i kartograficznego	Identyfikator materiału państwowego zasobu geodezyjnego i kartograficznego	Data wykonania kopii	Określenie obszaru / obiektu, do którego odnosi się licencja ¹
1	Mapa zasadnicza w postaci wektorowej DXF	PL.PZGiK.7620	2025-08-14	dla obszaru określonego dla materiału we wniosku

4. Niniejsza licencja upoważnia licencjodawcę wymienionego w pkt 2 lub podmioty ustanowione przez licencjodawcę do wykorzystania wyszczególnionych w pkt 3 materiałów państwowego zasobu geodezyjnego i kartograficznego²
dla dowolnych potrzeb

5. Nie narusza licencji udostępnianie materiałów państwowego zasobu geodezyjnego i kartograficznego przez licencjodawcę innym podmiotom dla realizacji celu i w granicach uprawnień określonych w pkt 4.

.....
(podpis organu lub upoważnionej osoby³)

Zgodnie z art. 48a ust. 1 ustawy z dnia 17 maja 1989 r. - Prawo geodezyjne i kartograficzne (t.j. Dz.U.2021.1990). kto wykorzystuje materiały państwowego zasobu geodezyjnego i kartograficznego bez wymaganej licencji lub niezgodnie z warunkami licencji lub udostępnia je wbrew postanowieniom licencji osobom trzecim, podlega karze pieniężnej w wysokości dziesięciokrotności opłaty za udostępnienie tych materiałów.

¹ Określenie obszaru / obiektu może nastąpić poprzez wskazanie: jednostek podziału terytorialnego kraju lub podziału kraju dla celów EGiB(jednostki ewidencyjne, obręby ewidencyjne, działki ewidencyjne), wykazu gość mapy, współrzędnych poligonu

² Cel lub zakres upoważnienia do wykorzystywania udostępnionych materiałów państwowego zasobu geodezyjnego i kartograficznego należy wybrać według listy stanowiącej załącznik do wzoru niniejszej licencji.

³ Licencja wystawiona zgodnie z zasadami określonymi w art. 40c ust. 4 ustawy z dnia 17 maja 1989r. - Prawo geodezyjne i kartograficzne zawiera:

1) niepowtarzalny identyfikator umożliwiający weryfikację autentyczności licencji;
2) adres strony internetowej umożliwiającej przeprowadzenie weryfikacji, o której mowa w pkt 1;
3) wskazanie daty, godziny, minuty oraz sekundy, w której nastąpiło wygenerowanie licencji w trybie art. 40c ust. 4 ustawy z dnia 17 maja 1989 r. - Prawo geodezyjne i kartograficzne;
4) klauzulę, że zgodnie z art. 40c ust. 4 ustawy z dnia 17 maja 1989 r. - Prawo geodezyjne i kartograficzne samodzielnie wydrukowana licencja nie wymaga podpisu organu lub upoważnionego pracownika oraz pieczęci urzędowej;

STAROSTA BĘDZIŃSKI	Województwo: Śląskie Powiat: Powiat Będziński Jednostka ewidencyjna: Gm. Siewierz - obszar wiejski Obręb ewidencyjny: 240107_5.0012, WOJKOWICE KOŚCIELNE					
WG.6642.10148.2025						
Uproszczony wypis z rejestru gruntów według stanu na dzień: 13.08.2025 r. 12:40:44						
Numer jednostki rejestrowej gruntów: G915 grupa rejestrowa: 1						
WŁAŚCICIELE/ WŁADAJĄCY:						
UDZIAŁ: 1/1 SKARB PAŃSTWA REGON: 000000000		rodzaj prawa/władania: własność				
UDZIAŁ: 1/1 ŚLĄSKI ZARZĄD MELIORACJI I URZĄDZEŃ WODNYCH W KATOWICACH W LIKWIDACJI REGON: 276712880 Adres siedziby: 40-087 Katowice ul. Sokolska 65		rodzaj prawa/władania: trwały zarząd				
DZIAŁKI EWIDENCYJNE:						
Numer działki	Adres/położenie gruntów	Opis użytku	Oznaczenie klasoużytku	Powierzchnia [ha] klaso- użytku działki		Numer księgi wieczystej
1682	Trzebyczka, Wojkowice Kościelne	Grunty pod wodami powierzchniowymi płynącymi	Wp	2.3907	2.3907	
Identyfikator działki: 240107_5.0012.1682						
Łączna powierzchnia wybranych działek na wypisie [ha]: 2.3907						
Całkowita powierzchnia jednostki rejestrowej [ha]: 4.8796						

Data sporządzenia dokumentu: 13.08.2025 r.
Dokument sporządzony przez: Kamila Kidawa

Z up. STAROSTY BĘDZIŃSKIEGO
Jadwiga Zięba
GEODETA POWIATOWY
Podpisano podpisem elektronicznym

CK.ZUW.0800.579.2025.WM
RKW/11434/2025

Biuro Projektowe PROPONT
Marcin Siwiec
ul. Gen. Andersa 29b/15
42-600 Tarnowskie Góry

W odpowiedzi na pismo o znaku: BPP/2025/P09/061 z dnia 19.08.2025 r. w sprawie warunków technicznych i wytycznych dla wykonania projektu remontu mostu drogowego w km 19,33 nad ciekim Trzebyczka w ciągu drogi gminnej w Wojkowicach Kościelnych na dz. nr 1682 obręb Wojkowice Kościelne, gm. Siewierz, pow. będziński, Państwowe Gospodarstwo Wodne Wody Polskie Zarząd Zlewni w Katowicach, informuje co następuje:

1. Istniejący most drogowy w ciągu drogi gminnej na dz. nr 1682 obręb Wojkowice Kościelne znajduje się nad ciekim Trzebyczka prowadzącym śródlądowe wody płynące w administracji Wód Polskich. Ciek ten w rejonie przedmiotowego obiektu mostowego jest obustronnie obwałowany.
2. W związku z tym, iż przedstawione roboty obejmują remont istniejącego obiektu mostowego, bez zmian parametrów światła poziomego i pionowego, nie zachodzi konieczność uzyskiwania pozwolenia wodnoprawnego. Niemniej zastrzegamy, że zasadność uzyskania pozwolenia wodnoprawnego, lub innej zgody wodnoprawnej, stwierdza Organ, który jest właściwy w tym zakresie po przedstawieniu wymaganych dokumentów.
3. W przypadku robót w odległości mniejszej niż 50 m od stopy odpowietrznej wałów ciekłu Trzebyczki, należy uzyskać decyzję zwalniającą na podstawie art. 176 ustawy Prawo wodne.
Zgodnie z art. 176 ust. 1 ustawy Prawo wodne (Dz.U. 2025, poz. 960) w celu zapewnienia szczelności i stabilności wałów przeciwpowodziowych zakazuje się wykonywania robót lub czynności, które mogą wpływać na szczelność lub stabilność wałów przeciwpowodziowych, w tym: przejeżdżania przez wały oraz wzdłuż wałów pojazdami lub konno oraz przepędzania zwierząt, z wyjątkiem miejsc do tego przeznaczonych; uprawy gruntu, sadzenia drzew lub krzewów na wałach oraz w odległości mniejszej niż 3 m od stopy wału; prowadzenia przez osoby nieuprawnione robót lub czynności ingerujących w konstrukcję wałów przeciwpowodziowych, w tym ich rozkopywania, uszkodzenia darniny lub innych umocnień skarp i korony wałów, wbijania słupów i ustawiania znaków; wykonywania na wałach przeciwpowodziowych obiektów lub urządzeń niezwiązanych z nimi funkcjonalnie; wykonywania obiektów budowlanych, kopania studni, sadzawek, dołów oraz rowów w odległości mniejszej niż 50 m od stopy wału.
Zgodnie z art. 176 ust. 4 ustawy Prawo wodne jeżeli nie wpłynie to na szczelność wałów przeciwpowodziowych, właściwy organ Wód Polskich może, w drodze decyzji, zwolnić od zakazów określonych w ust. 1 pkt 1-5.
4. Prowadzone prace nie mogą wpływać na naruszenie szczelności i stabilności wału przeciwpowodziowego.
5. W przypadku wystąpienia ewentualnych szkód powstałych w wyniku prowadzonych prac na szczelność i stabilność wału, Inwestor wykona naprawy na własny koszt oraz własnym staraniem.

6. Planowane zamierzenie nie może zmieniać istniejących stosunków wodnych ani naruszać przepisów ustawy Prawo wodne, zwłaszcza zapisów działu IX (zgoda wodnoprawna). W przypadku zmiany stosunków wodnych, powstałych w wyniku realizacji planowanego zamierzenia, wszelkie koszty związane z ich przywróceniem do właściwego stanu na terenach przylegających do koryt cieków, będą obciążały Inwestora lub Wykonawcę robót.
7. Prace remontowe należy zrealizować we własnym zakresie i na własny koszt przez Inwestora zadania.
8. Inwestor zobowiązany jest do uzyskania wszelkich niezbędnych dla planowanego przedsięwzięcia decyzji, postanowień, uzgodnień, zgód wynikających z ustawy Prawo wodne i przepisów odrębnych.
9. Przed przystąpieniem do realizacji inwestycji, na podstawie wyliczonej powierzchni, Inwestor winien zawrzeć umowę. Tym samym należy się zwrócić z wnioskiem do Wydziału Gospodarowania Mieniem Skarbu Państwa w RZGW w Gliwicach. Informuje się, że zgoda na wejście w teren dla działek stanowiących własność Skarbu Państwa, co do których Państwowe Gospodarstwo Wodne Wody Polskie wykonuje prawa właścicielskie może zostać wydana w postaci umowy użytkowania gruntami pokrytymi wodami płynącymi, zawartej na podstawie art. 261 lub umowy dzierżawy na podstawie art. 265 ustawy Prawo wodne. Po uzyskaniu wszelkich niezbędnych uzgodnień wymaganych prawem, Inwestor winien złożyć właściwy wniosek w Wydziale Gospodarowania Mieniem Skarbu Państwa w RZGW w Gliwicach, druk wniosku dostępny jest na stronie internetowej: <https://www.gov.pl/web/wody-polskie/> w zakładce Załatw sprawę/Zasady gospodarowania mieniem Skarbu Państwa. Do wniosku należy dołączyć komplet wymaganych dokumentów.
Informacji w ww. zakresie udziela Wydział Gospodarowania Mieniem Skarbu Państwa i Współpracy z Użytkownikami Wód w Regionalnym Zarządzie Gospodarki Wodnej w Gliwicach.
10. PGW Wody Polskie nie jest administratorem obiektu mostowego.
11. Prace należy prowadzić poza okresem intensywnych opadów oraz zagrożenia powodziowego.
12. Wszystkie prace prowadzone w obrębie i bliskości koryta, nie mogą naruszać istniejącego stanu koryta rzeki.
13. Prace należy prowadzić w taki sposób, aby nie dopuścić w żadnym wypadku do przedostania się do wód rzeki jakichkolwiek odpadów.
14. PGW Wody Polskie nie będzie ponosić odpowiedzialności za straty i szkody powstałe na skutek ewentualnych błędów projektowych i wykonawczych powstałych podczas realizacji robót.
15. PGW Wody Polskie nie będzie ponosić odpowiedzialności za ewentualne zniszczenie lub uszkodzenie ww. obiektu mostowego.
16. Przed rozpoczęciem robót oraz o ich zakończeniu należy powiadomić pisemnie Nadzór Wodny w Katowicach z co najmniej 5 dniowym wyprzedzeniem pisemnie na adres e-mail: nw-katowice@wody.gov.pl

Abdullah Othman

Dyrektor Zarządu Zlewni w Katowicach

/Podpisano elektronicznie/

Otrzymują:

1. Adresat
2. NW Katowice
3. ZUW a/a

Potwierdzam zgodność kopii z dokumentem elektronicznym:

Identyfikator dokumentu	b47cec8f99fd4527a1e5b725858a482b	
Nazwa dokumentu	CK.ZUW.0800.579.2025.WM - Propont, warunki tech na remont mostu.pdf	
Tytuł dokumentu	CK.ZUW.0800.579.2025.WM - Propont, warunki tech na remont mostu	
Skrót dokumentu	66799785d2767ac84cc5484b52dbd50f53972ada281de3e1203fc0fb7c9b657c	
Wersja dokumentu	1.1	
Data dokumentu	2025-10-31	
Podpis	Podpisany przez	Abdullah Othman
	Stanowisko podpisu	ABDULLAH OTHMAN (Dyrektor) CK.DZ
	Data podpisu	2025-11-03
	Rodzaj certyfikatu	Podpis kwalifikowany
	EZD RP 21.26.3	
Data wydruku	2025-11-13	
Autor wydruku	WIKTOR MŁYNARCZYK (Młodszy specjalista) CK.ZUW	